



Le Haut du Tôt, la plus haute paroisse des Vosges (840 m d'altitude), ne possède pas de mairie.
 Les habitants dépendent soit de Sapois, soit de Vagney (selon leur lieu d'habitation).
 Autour du centre du village, l'habitat est dispersé sur les différents sites : Chèvre - Roche, le Haut des Charmes*, la Croix des Hêtres, Vixard, Moyemont, Dramont, Blancafaing, l'Amelon, la Sotière, le Grisard et le Montiau.
 Chaque 2ème dimanche d'août, le Haut du Tôt accueille la Fête des Plantes.

Crédits photos : O.T de Ban de Vagney, Patrick Mangel, Michel Laurent, Thierry Demange.

*** Pour en savoir plus :**

♦ **Que veut dire le Haut du Tôt ?***

L'origine serait « le haut du toit » ou « le haut du temps » (en patois local, le temps se disait « le tôt »).

Xavier Thariat, érudit local, en donnait une autre origine : Thor ou Tyr, Thot ou Theutat, étaient des divinités celtiques qui pourraient avoir laissé leurs noms au village.

♦ **Pourquoi le Haut des Charmes ?**

Charme serait un dérivé du mot kar signifiant Rocher.

♦ **Quelle est la signification de Blancafaing ?**

Faing désigne un terrain humide et marécageux.

♦ **Qu'est-ce qu'une croix de chemin ?**

C'est une croix érigée à l'occasion d'un évènement particulier. On distingue : les croix de peste, les croix de dévotion, de meurtre, de carrefour... Ce sont des sites de mémoire. Pour plus d'informations, voir le dépliant « Circuit des croix de chemins ».

Sites naturels à découvrir :

Cascade de la Pissière, Etang de Blancafaing, Moyemont, Chèvre - Roche (ENS), Tête de la Neuve Roche ...

Être attentif aux jours et horaires d'ouverture des sites

Hébergements de groupes :

- ♦ ODCVL
8, rue du Mont Saint-Etienne
88120 Le Haut du Tôt
☎ 03.29.82.31.74
- ♦ Les Quatre Sapins
58, route du Haut du Tôt
88120 Vagney
☎ 03.20.00.17.80

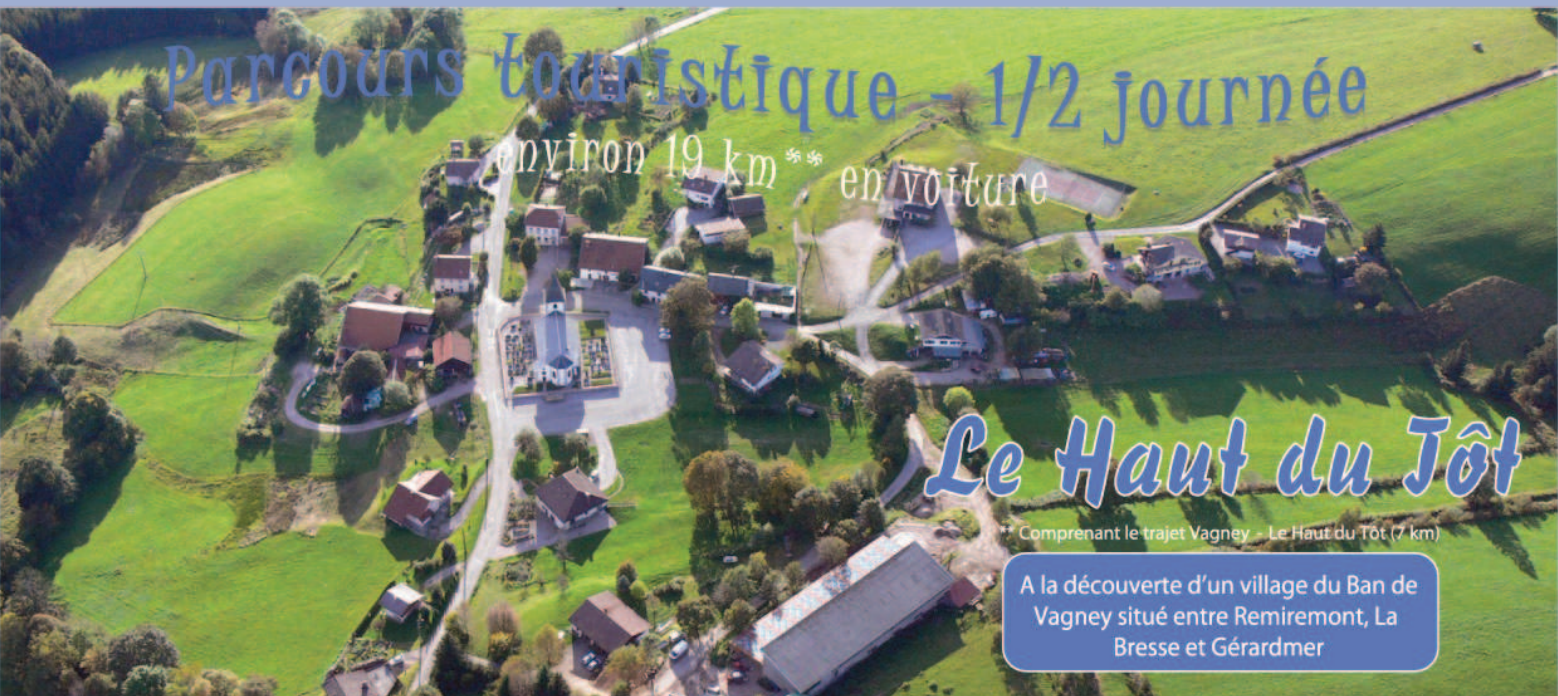
Séquence souvenir :

Proche du Haut du Tôt, le site du Cellet a vu le tournage de certaines scènes du film de Robert Enrico « Les Grandes Gueules » en 1965.

Office de tourisme du Ban de Vagney
 11, place Caritey - 88120 VAGNEY
 ☎ 03.29.24.88.69
 E-mail : office@ot-vagney.fr
 Site Internet : www.ot-vagney.fr



Imprimé par TE.com. Ne pas jeter sur la voie publique.



Parcours touristique - 1/2 journée

environ 19 km ** en voiture

Le Haut du Tôt

Comprenant le trajet Vagney - Le Haut du Tôt (7 km)

A la découverte d'un village du Ban de Vagney situé entre Remiremont, La Bresse et Gérardmer

Départ: Vagney centre



Depuis le rond -point, se diriger vers Gérardmer par D23. A la sortie de Sapois, prendre à gauche (Gérardmer par le col de Sapois), puis la 1ère à gauche et continuer sur la route du Droit. Continuer à monter et de nouveau à gauche, direction le Haut du Tôt, jusqu'au carrefour (lieu-dit « Le Poteau »).

Prendre à droite direction la Sotière. Sur le côté droit de cette route, un peu plus loin, se trouve l'abri de La Sotière. Profiter du banc pour admirer le magnifique panorama offert sur la vallée.

Continuer cette route jusqu'au bout, se garer et, pour une petite balade très appréciée des enfants, se diriger vers le balisage ci-après.

~ Idée balade ~

1 Tour de la Tête de la Neuve Roche

Boucle de 45 mn sur un beau petit sentier en forêt. Suivre  puis 
A découvrir : la Chambre du Loup, la falaise de Lyris, la Pyramide ...

Reprendre la voiture, rejoindre le carrefour et tout droit, direction le Haut du Tôt. Puis 1^{ère} à gauche, chemin de Blancaing*.

2 Élevage de Blancaing

M. Thierry Aptel
12, chemin de Blancaing
☎ 03.29.24.93.54
Site internet : www.ane-net.fr.st
Location d'ânes.
Téléphoner pour réservation de balades.



Reprendre la route en direction du Haut du Tôt (plus haute paroisse des Vosges). Au centre, découverte de la Maison de la Ruralité (ancien presbytère dédié aux expositions) et de l'église.

3 Église du Haut du Tôt

Construite en moins d'un an par ses habitants, en 1832, avec les pierres extraites d'une carrière de grès à proximité. Auparavant, il fallait parcourir une dizaine de km pour se rendre aux offices religieux voisins.



Pour une pause gourmande, deux adresses au choix :

4 Hôtel-Restaurant Le Grisard

Mme et M. Gégout
☎ 03.29.24.71.55
Cuisine familiale et régionale.




Bar-Crêperie Le Charrut

☎ 03.29.24.91.36
Crêpes salées et sucrées
Fermé le jeudi

Reprendre la route en descendant vers Vagney. Au carrefour de la Croix des Hêtres se garer à droite pour partir à la découverte d'une belle cascade.

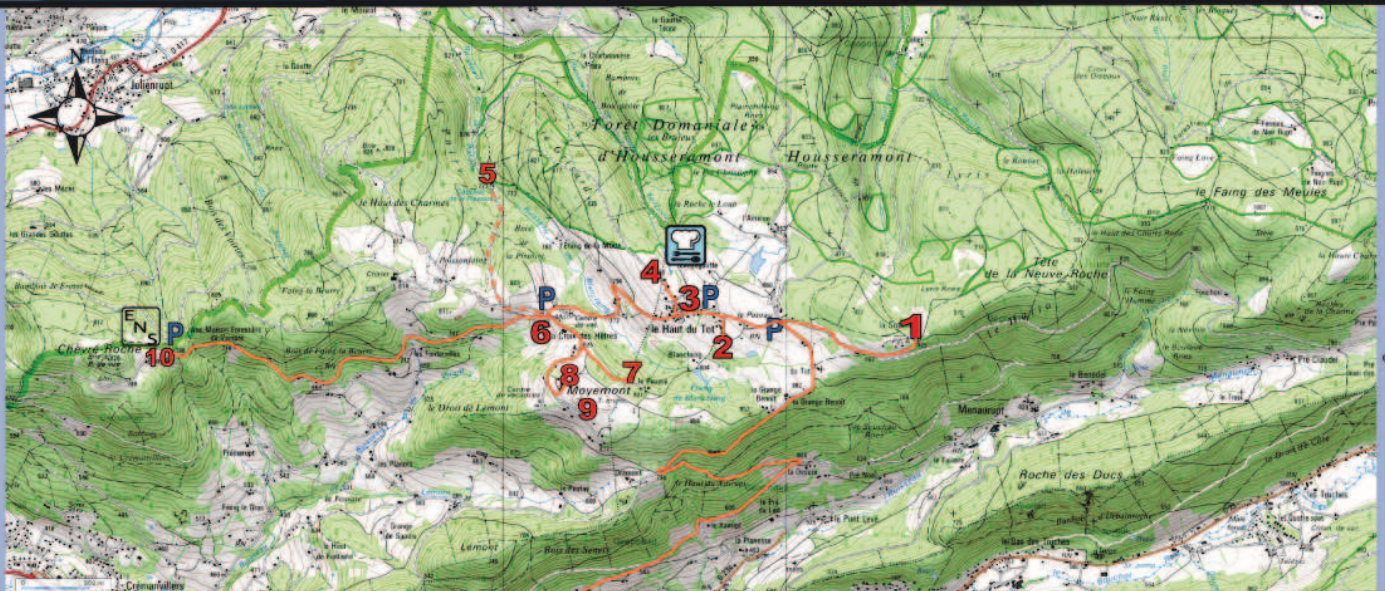
~ Idée balade ~

5 Cascade de la Pissoire

Suivre 
La cascade se trouve à 20 min. Rebroussez chemin jusqu'au parking.



De retour à la voiture, prendre la route en face en direction «les Sabots Verts» et «la Croix des Hêtres».



6 Les Sabots Verts

Mme Isabelle Ringuet
Route du Haut du Tôt
☎ 06.09.92.15.79

Balades à poneys et chevaux.
Téléphoner pour réservation.



Un peu plus loin, à gauche, emprunter le chemin de terre, direction les Jardins de Bernadette, à 400 m.

7 Les Jardins de Bernadette

M. Alain Grandemange
1, le Peupré
☎ 03.29.24.72.06
Site internet : www.hautdutot-plantes.com
Plantes aromatiques et condimentaires (cultivées sur place selon les règles de la production biologique).



Rebroussez chemin et prendre à gauche pour rejoindre l'hôtel restaurant de la Croix des Hêtres. Se garer sur la parking de l'auberge et marcher jusqu'à la table d'orientation qui se trouve à proximité.

8 Auberge la Croix des Hêtres

Mme Ramm
88120 Le Haut du Tôt
☎ 03.29.24.71.59
Site internet : www.auberge-la-croix-des-hetres.fr



~ Idée balade ~

9 Table d'orientation de Moyemont et croix de l'An 2000

Admirer le magnifique panorama sur la vallée de la Moselotte jusqu'à Remiremont. La croix se trouve en contrebas de la table d'orientation, à une centaine de mètres (dans ses fondations, une bouteille contenant le nom des habitants du village).



En voiture, rejoindre le carrefour et prendre à gauche vers Chèvre Roche. Visite d'un producteur et, un peu plus loin, superbe panorama. Rejoindre Vagney en continuant la route.

10 Ferme de Chèvre Roche

Mme et M. Hensen
26, route de Chèvre Roche
☎ 03.29.61.76.91
Site internet : www.fermedechevereroche.com
Moutons, canards, ânes et chèvres.
Production de foie gras, rillettes, magrets fumés et terrines.
Ouvert de 13h à 19h du jeudi au dimanche.



Légende :	
	Balade avec animaux
	Site Naturel
	Restaurant
	Espace Naturel Sensible
	Terroir
	Site historique
	Parking