



Le village de **Rochesson\*** est situé entre 540 m et 1063 m d'altitude. Il s'étend sur 7 km, au fond d'une vallée ouverte d'Est en Ouest, creusée par un glacier, qui laissa une moraine frontale très visible au lieu-dit « La Face Pierre ».

Cette commune, arrosée par le Bouchot, est jumelée avec Megrit (Côtes d'Armor). 690 Rochenats y vivent.

Lorsque l'enneigement naturel le permet, il est possible de pratiquer le ski nordique et le ski de piste au lieu-dit les Truches.

Crédits photos : O.T du Ban de Vagney, Patrick Mangel, Michel Laurent, Joël Couchouron.


\* Pour en savoir plus :

- ♦ Quelle est l'origine du nom Rochesson?  
Il tire son origine des éboulis de roches de part et d'autre du village.
- ♦ Et quelle est son histoire?  
En 1359, on signale une agglomération appelée «Aurimont » (Orimont actuellement). Elle est emportée en 1522 par une inondation. En 1407, le village s'appelle « Rourssechons », puis « Roschon » et enfin « Rochesson ».
- ♦ Que veut dire Plainfaing?  
Lieu plat et marécageux.

Sites naturels à découvrir :

Cascade de Battion (ENS) - Pierre des Quatre Communes  
Roche des Ducs (site classé)- Le Moutier des Fées ...

Site Internet de la mairie de Rochesson :  
<http://rochesson.free.fr>

 Être attentif aux jours et horaires d'ouverture des sites

Gîtes de séjour et d'étape (yourtes, tipis) :

Association Transhumances  
420, route de La Bresse  
Gerardmer  
(situation limitrophe Gérardmer / Rochesson)  
site internet : [www.transhumances.info](http://www.transhumances.info)  
☎ 03.29.25.56.60

Office de tourisme du  
Ban de Vagney  
11, place Caritey - 88120 VAGNEY  
☎ 03.29.24.88.69  
E-mail : [office@ot-vagney.fr](mailto:office@ot-vagney.fr)  
Internet : [www.ot-vagney.fr](http://www.ot-vagney.fr)



Imprimé par Tecom. Ne pas jeter sur la voie publique.

# Parcours touristique - 1/2 journée

environ 21 km\* en voiture

## Rochesson

A la découverte d'un village du Ban de Vagney situé entre Remiremont, La Bresse et Gérardmer

\*\* Comprenant le trajet Vagney - Rochesson (14 km A/R).

## ~ Idée balade ~

### Départ : Vagney centre

Depuis le rond -point de Vagney, prendre la D 23, direction Rochesson.

A l'entrée de Rochesson se trouve le lieu dit Orimont, prendre à droite route de Plainfaing (à cette intersection se trouve une plaque de granit indiquant la graniterie DidierLaurent, en lettres dorées).


Continuer sur cette route qui monte dans la forêt. En haut, dans une clairière, se trouve une ferme authentique, respectant un mode de vie à l'ancienne. En effet, l'électricité est produite grâce à une turbine se trouvant en contrebas.

C'est à cet endroit que se trouve le lieu dit Plainfaing\*.

Se garer après la ferme pour une balade.

*Remarque :* à cet endroit, quatre choix de promenades et également la boucle du Beau Sapin, quelques mètres plus bas.

### 1 Le beau Sapin

Petite boucle en forêt, suivre ce symbole   
Sapin : 40 m de hauteur, 4,10 m de circonférence, 26 m3 de volume.  
Abris et table de pique-nique à proximité.

Retour par la même route (route de Plainfaing) puis prendre à droite à l'intersection (rue de l'église).




Continuer cette rue une centaine de mètres (rue de l'Église), pour voir l'église du village. Pour prendre le temps de l'admirer, un parking se trouve à proximité (à l'intersection, aller à droite, puis quelques mètres plus loin, encore à droite, à côté de la salle des fêtes).


### 2 Église

Construite en 1723 sous le vocable de Saint Blaise. Elle comporte 5 cloches (la plus ancienne datant de 1738 et la plus récente de 1936).

## ~ Idée balade ~

### 3 Cascade de Battion

Laisser la voiture au parking se trouvant au centre et emprunter à pied le sentier balisé par ce symbole   
110 m de dénivelé, 45 min depuis le centre.  
Retour par le même sentier.



Depuis le parking du centre, emprunter la Grande Rue, direction Gérardmer, sur environ 300 m. Tourner à droite, chemin de la Fourrière du Moulin, pour une visite chez le fabricant local d'objets en bois.

### 4 Vilmain

Mme Germaine Vilmain  
18, chemin de la Fourrière du Moulin  
☎ 03.29.24.80.67  
Objets en bois, jouets, puzzles,

En quittant le magasin, prendre à droite, direction Gérardmer, Le Pressoir des Truches se trouve quelques mètres après le garage Flageolet, sur la gauche (ancienne école du village).

### 5 Pressoir des Truches

M. Bruno Levesse  
43, rue des Truches  
☎ 06.58.55.15.54

Fabrication artisanale de boissons fermentées (vins de rhubarbe, de sureau, de pissenlit ...) Sur réservation pour les groupes.  
*Ouvert toute l'année de 10h à 19h du jeudi au dimanche Vacances et jours fériés de 10h à 19h tous les jours*










Ensuite, s'il est l'heure d'une pause repas, rejoindre le centre de la commune, en faisant le chemin inverse. Se garer au parking se trouvant à côté de la salle des fêtes. Et à pied, prendre à gauche : le restaurant se trouve à quelques mètres.

### 6 Restaurant La Grangette

Mme et M. Bouhier  
22, Grande Rue  
☎ 03.29.24.48.89

Cuisine traditionnelle et spécialités vosgiennes « raffinées ». *Fermé lundi soir, mardi soir et mercredi en journée Ouvert tous les jours en saison.*

	Artisanat		Espace Naturel Sensible
	Site naturel		Terroir
	Restaurant		Site historique
			Parking